

Městský úřad Klatovy

Spisová zn.: ZN/ŽP/141/23
Číslo jednací: ŽP/1902/23/Ks
Vyřizuje:
Tel.:
E-mail:
Datum: 23.03.2023

INGVAMA
Bližanovy 85
340 34 Plánice

KOORDINOVANÉ ZÁVAZNÉ STANOVISKO č. 149/23

Název akce:	Odvodňovací příkopy PŘ 1 a PŘ 2 a propustky P28 a P 29 v k.ú. Městiště u Děpoltic
Žadatel:	INGVAMA inženýrská a projektová kancelář, Bližanovy 85, 340 34 Plánice
Stavebník:	Česká republika - Státní pozemkový úřad, Krajský pozemkový úřad pro Plzeňský kraj, Pobočka Klatovy, Čapkova 127, 339 01 Klatovy
Spis doručen k vyřízení :	27.02.2023
Příloha:	PD (UR+SP+PS, 01/2023) paré č. 3

Dotčený orgán veřejné správy	Stanovisko zpracováno s výsledkem	
Odbor životního prostředí		
Odpadové hospodářství	vyjádření č.j. ŽP/2679/23/Kr	viz příloha
Zemědělský půdní fond	nejsou dotčeny zájmy	---
Lesy	nejsou dotčeny zájmy	---
Ochrana ovzduší	nejsou dotčeny zájmy	---
Hospodářský odbor	nejsou dotčeny zájmy	---
Odbor školství, kultury a cestovního ruchu	Vzhledem k tomu, že stavba bude realizována na území s archeologickými nálezy, vztahují se na stavebníka povinnosti vyplývající z ust. § 22–23 zákona č. 20/1987 Sb., o státní památkové péči (viz příloha).	
Odbor výstavby a územního plánování	záměr je přípustný, zastavěné území – závazné stanovisko č.j. ŽP/1902/23/Ks	viz příloha

Předmětný záměr řeší obnovu odvodňovacích příkopů a výstavbu nových propustků na parc. č. 647, 648 v k.ú. Městiště u Děpoltic.

Městský úřad Klatovy, jako dotčený orgán veřejné správy podle § 4 odst. 7 zákona č. 183/2006 Sb., o územním plánování a stavebním řádu (stavební zákon), ve znění pozdějších předpisů, vydává v souladu s § 149 odst. 1 zákona č. 500/2004 Sb., správní řád k akci: „Odvodňovací příkopy PŘ 1 a PŘ 2 a propustky P28 a P 29 v k.ú. Městiště u Děpoltic“

souhlasné koordinované závazné stanovisko.


Vodoprávní úřad, orgán ochrany přírody a odbor dopravy k výše uvedenému záměru sdělují:

Odbor životního prostředí	
Vodoprávní úřad	Vodoprávní úřad je pro daný záměr speciální stavební úřad.
Ochrana přírody	Příslušným orgánem ochrany přírody je dle § 78 odst. 2 zákona č. 114/1992 Sb., o ochraně přírody a krajiny, ve znění pozdějších předpisů Správa Národního parku Šumava.
Odbor dopravy	OD je speciální stavební úřad pro stavbu vedlejší v souboru staveb - propustky P28 a P29 - vydáno závazné stanovisko.

Toto závazné stanovisko Městského úřadu Klatovy je vydáno na základě § 149 odst. 1

správního řádu výhradně pro účely řízení vedeného stavebním úřadem dle zákona č. 183/2006 Sb., stavební zákon. Závazné stanovisko je úkon učiněný správním orgánem na základě zákona, který není samostatným rozhodnutím ve správním řízení a jehož obsah je závazný pro výrokovou část rozhodnutí správního orgánu.

Městský úřad Klatovy



Příloha: vyjádření orgánu odpadového hospodářství
závazné stanovisko OVÚP
závazné stanovisko OD
OŠKCR: seznam organizací + formulář

Číslo jednací: ŽP/2679/23/Kr

Vyřizuje:

Tel.:

E-mail:

Datum: 21.03.2023

**INGVAMA inženýrská a projektová kancelář
Bližanovy 85
340 34 Plánice****VYJÁDŘENÍ****dle § 146 odst. 3, písm. b) zákona č. 541/2020 Sb., o odpadech, k projektové dokumentaci****„Městiště u Děpoltic - Odvodňovací příkopy PŘ 1 a PŘ 2 a propustky P 28 a P 29 v k.ú. Městiště u Děpoltic“**

Městský úřad Klatovy, odbor životního prostředí, jako orgán veřejné správy v odpadovém hospodářství věcně příslušný dle § 126 písm. k) zákona č. 541/2020 Sb., o odpadech a o změně některých dalších zákonů, ve znění pozdějších předpisů (dále jen „zákon o odpadech“), a místně příslušný dle § 11 odst. 1) písm. a) zákona č. 500/2004 Sb., správní řád, ve znění pozdějších předpisů (dále jen „správní řád“), posoudil předložené podklady a investorovi

Česká republika – Státní pozemkový úřad, Krajský pozemkový úřad pro Plzeňský kraj, Pobočka Klatovy, Čapkova 127, 339 01 Klatovy

vydává souhlasné vyjádření.

Odůvodnění

Městský úřad Klatovy, odbor životního prostředí, obdržel dne 27.02.2023 pod č.j. ŽP/1902/23/KS žádost o vydání vyjádření z hlediska odpadového hospodářství k projektové dokumentaci „Odvodňovací příkopy PŘ 1 a PŘ 2 a propustky P 28 a P 29 v k.ú. Městiště u Děpoltic“. Předloženou dokumentaci zpracovala firma INGVAMA inženýrská a projektová spol. s r.o., autorizovaný projektant Ing Václav Mach (ČKAIT 0200074); datum vydání dokumentace 01/2023. Předmětem dokumentace je obnova odvodňovacích příkopů, pro propustku pod místní komunikaci a propustku pod sjezdem v Městišti. Nakládání s odpady je řešeno v souhrnné technické zprávě kap. B.6.a), B.8.h).

Toto vyjádření je vydáno na základě § 149 odst. 1 správního řádu výhradně pro účely řízení vedeného stavebním úřadem dle zákona č. 183/2006 Sb., stavební zákon.

Doklady o nakládání s odpady vzniklými v průběhu provádění stavby budou předloženy v rámci závěrečné kontrolní prohlídky, nebo při kolaudaci stavby, nebo budou předloženy zdejšímu správnímu orgánu v případě kontroly o předání odpadů oprávněné osobě.

Upozorňujeme, že s veškerými odpady, které vzniknou v průběhu stavebních prací, musí být nakládáno v souladu se zákonem č. 541/2020 Sb., o odpadech a ve znění pozdějších předpisů, především odpady budou shromažďovány podle druhů a kategorií, bude zajištěno jejich přednostní využití před zneškodněním a odpady budou předány do vlastnictví pouze oprávněným osobám. Aktuální seznam oprávněných osob je zveřejněn na webových stránkách *Informačního systému odpadového hospodářství*

<https://isoh.mzp.cz/RegistrZarizeni/Main/Mapa>.

Č.j.: ŽP/1902/23/Ks

Vyřizuje:

Tel.:

E-mail:

Datum: 6.3.2023

INGVAMA inženýrská a projektová
kancelář s.r.o.
Bližanovy 85
340 34 Plánice

Vypraveno dne: 6.3.2023

ZÁVAZNÉ STANOVISKO**orgánu územního plánování**

Městský úřad Klatovy, odbor výstavby a územního plánování, jako orgán územního plánování příslušný podle § 6 odst. 1 písm. e) zákona č. 183/2006 Sb., o územním plánování a stavebním řádu (stavební zákon), ve znění pozdějších předpisů, dále jen „stavební zákon“, přezkoumal podle § 96b odst. 3 stavebního zákona z hlediska souladu s politikou územního rozvoje, s územně plánovací dokumentací a z hlediska uplatňování cílů a úkolů územního plánování záměr „Městiště u Děpoltic – odvodňovací příkopy PŘ1 a PŘ2 a propustky P28 a P29“,

který obsahuje:

obnovu odvodňovacích příkopů PŘ1 a PŘ2 a výstavbu nových propustků P28 a P29 z betonových trub DN 600. Propustek P28 pod místní komunikací je délky 12 m a propustek P29 pod sjezdem v obci Městiště je délky 7 m. Pozemky pro stavbu jsou dány umístěním stávajících odvodňovacích příkopů. Odvodňovací příkop PŘ1 bude obnoven v délce 53,3 m a PŘ2 v délce 64 m. Stavba bude sloužit pro odvod dešťových vod do vodního toku Jelenka, IDVT 10100410, ve správě Povodí Vltava s.p.

Záměr je přípustný.**Závazné stanovisko platí 2 roky ode dne vydání.****Odůvodnění:**

Záměr byl předložen orgánu územního plánování k vydání závazného stanoviska v rámci žádosti podané 27.2.2023 na odbor životního prostředí o vydání stanoviska dotčených orgánů Městského úřadu Klatovy - koordinované stanovisko.

Název záměru: „Městiště u Děpoltic – odvodňovací příkopy PŘ1 a PŘ2 a propustky P28 a P29“

Umístění: p.p.č. 647, 648 v k.ú. Městiště u Děpoltic

Žadatel: INGVAMA inženýrská a projektová kancelář s.r.o., Bližanovy 85,
340 34 Plánice

Stavebník: ČR SPÚ – Krajský pozemkový úřad pro Plzeňský kraj, pobočka Klatovy, Čapkova 127, 339 01 Klatovy 5

Předložené podklady: projektová dokumentace; v 01/2023 zpracoval

, autorizovaný inženýr pro vodohospodářské stavby, ČKAIT 0200074.

Podklady pro vydání závazného stanoviska:

- dokumentace pro společné povolení (UR+SP+PS)
- Politika územního rozvoje České republiky, ve znění Aktualizace č.1, č.2, č.3, č.5 a č.4 s účinností od 1.9.2021
- Zásady územního rozvoje Plzeňského kraje, ve znění Aktualizace č. 4 vydané dne 17.12.2018 s účinností od 24.1.2019
- Územní plán Dešenice vydaný dne 4.11.2009, nabytí účinnosti dne 19.11.2009 + 3 změny.

Orgán územního plánování přezkoumal záměr podle § 96b odst. 3 stavebního zákona, zda je přípustný z hlediska souladu s politikou územního rozvoje a územně plánovací dokumentací a z hlediska uplatňování cílů a úkolů územního plánování, či nikoliv.

Platná Politika územního rozvoje České republiky záměr neřeší, záměr se věcí řešených Politikou územního rozvoje ČR nedotýká. Z hlediska nadřazené územně plánovací dokumentace – ZÚR PK nemá záměr vliv na zajištění koordinace využívání území s ohledem na širší územní vztahy. Záměr byl posuzován z hlediska souladu s územním plánem.

Záměrem dotčený pozemek p.č. 647 v k.ú. Městiště u Děpoltic se dle platného územního plánu Dešenice nachází v zastavěném území obce, v území řešeném územním plánem jako „VP – plochy veřejných prostranství“ a pozemek p.č. 648 v k.ú. Městiště u Děpoltic je „PV – plochy vodní a vodohospodářské“. Podle územního plánu jde o plochy, v nichž je přípustné umísťovat odvodňovací a ochranné příkopy a zařízení, které nelze umístit v jiných plochách, případně jejich technicky odůvodněné provedení nelze umístit v jiných plochách.

Záměr je z hlediska funkčního využití v souladu s ÚP Dešenice.

Městský úřad Klatovy, jako orgán územního plánování posuzoval záměr z hlediska naplnění cílů a úkolů územního plánování stanovených v § 18 a 19 stavebního zákona. Za relevantní považoval zejména naplnění podmínek pro hospodárné využívání zastavěného území (§ 18 odst. 4 stavebního zákona), a to jak záměr vyhovuje urbanistickým, architektonickým a estetickým požadavkům na využívání a prostorové uspořádání území s ohledem na podmínky v území a jeho stávající charakter; vycházel přitom z následujících skutečností:

Stavba pro odvod dešťových vod do vodního toku Jelenka se nachází v obci Městiště u Děpoltice. Záměr je připojitelný na stávající dopravní infrastrukturu, což je v souladu s požadavkem na hospodárné využívání území. Vzhled a rozměry stavby respektují stávající hodnoty v území – jedná se o liniovou.

Posuzovaný záměr je v souladu s územním plánem Dešenice i s požadavky ustanovení § 19 odst. 1 písm. d) a e) stavebního zákona; splňuje rovněž podmínky pro hospodárné využívání zastavěného a nezastavěného území podle § 18 odst. 4 a 5 stavebního zákona.

Z hlediska funkčního využití je záměr v souladu s podrobnými podmínkami pro využití plochy VP a PV.

Z uvedených důvodů dospěl orgán územního plánování k závěru, že posuzovaný záměr je přípustný.

Platnost závazného stanoviska lze prodloužit, pokud se nezmění podmínky v území.

Závazné stanovisko nepozbývá platnosti:

- a) bylo-li na základě žádosti podané v době jeho platnosti vydáno územní rozhodnutí, společné povolení nebo jiné obdobné rozhodnutí podle jiného zákona a toto rozhodnutí nabylo právní moci,
- b) byla-li na základě návrhu veřejnoprávní smlouvy nahrazující územní rozhodnutí nebo společné povolení podaného v době jeho platnosti uzavřena veřejnoprávní smlouva a tato veřejnoprávní smlouva nabyla účinnosti, nebo
- c) nabyli-li právních účinků územní souhlas nebo společný územní souhlas a souhlas s provedením ohlášeného stavebního záměru vydaný k oznámení stavebního záměru učiněného v době platnosti závazného stanoviska.

Městský úřad Klatovy
stavební úřad
-3-

vedoucí oddělení



Č.j.: ŽP/1902/23/Ks

Vyřizuje: Tel.:

Datum: 15.03.2023

Z á v a z n é s t a n o v i s k o **speciálního stavebního úřadu**

Městský úřad Klatovy, odbor dopravy – dopravní úřad, jako příslušný speciální stavební úřad dle § 40 odst. 4 písm. a) zákona č. 13/1997 Sb. o pozemních komunikacích ve znění pozdějších doplňků a změn jako dotčený orgán dle ustanovení § 94j, odst. 2 zákona č. 183/2006 Sb. o územním plánování a stavebním řádu o územním plánování a stavebním řádu ve znění pozdějších doplňků a změn (dále jen „stavební zákon“) na základě žádosti stavebníka Státní pozemkový úřad, Krajský pozemkový úřad pro Plzeňský kraj – pobočka Klatovy, Čapkova 127/V, IČO: 01312774 v zastoupení na základě plné moci společností INGVAMA inženýrská a projektová s.r.o., Bližanovy 85, 340 34 Plánice, IČO:06787720 pro stavební záměr „Odvodňovací příkopy PŘ 1 a PŘ 2 a propustky P 28 a P 29 v k.ú. Městiště u Děpoltic „ umístěný na p.p.č. 647, 648 v katastrálním území Městiště u Děpoltic (dále jen „stavba“)

vydává v souladu s ustanovením § 149 odst. 2 zákona č. 500/2004 Sb., správního řádu na stavbu

s o u h l a s n é z á v a z n é s t a n o v i s k o

pro vedlejší stavbu souboru staveb - obnovu propustku P 29 a novostavbu propustku P 28.

Rozsah a popis stavby

Jedná se o obnovu propustku P 29 a výstavbu nového propustku P 28 pod místní komunikací, který bude propojovat odvodňovací příkopy PŘ1 a PŘ2 v obci Dešenice, části Městiště.

Propustek P 28 bude proveden z betonových trub DN 600 v délce 7,0 m se šikmými čely 1:1. Propustek P 29 je z betonových trub DN 600 se šikmými čely ve sklonu 1:1, v délce 12 m. Propustky jsou tvořeny základní nosnou konstrukcí – prefabrikovanou betonovou troubou kruhového profilu, hrdlovou. Propustkový otvor ukončující čela propustků, provedena ve sklonu svahů násypu zemního tělesa – 1:1. Betonové trouby budou obetonovány bet. B20 (C16/20), v tl. 100-150 mm, s vložením výztuže v horní úrovni přebetonování. Tloušťka min. 100 mm ve vrcholu klenby. Výztuž se provede svařovanou sítí profil 100/100/8 mm. Při založení dna propustku se předpokládá vyčištění příkopu, se snížením dna příkopu a potažmo potrubí propustku cca o 100 mm. Před a za propustkem se v cca délce 2,5 m provede úprava dna příkopu lomovou dlažbou do betonu, zakončenou betonovým prahem s navázáním na stávající niveletu dna příkopu.

Záměr je přípustný při dodržení následujících podmínek pro provedení stavby:

1. Stavba bude provedena podle projednané a schválené projektové dokumentace, zpracované [redacted], INGVAMA inženýrská a projektová s.r.o., Bližanovy 85, 340 34 Plánice, IČO:06787720, ČKAIT: 0200074 – autorizovaný inženýr pro vodohospodářské stavby, stupeň DUR+DSP+DPS, datum 01/2023. Provedení případných změn stavby před jejím dokončením je přípustné ve smyslu § 118 stavebního zákona pouze na základě povolení speciálního stavebního úřadu.
2. Po dokončení celého díla bude zdejší stavební úřad přizván ke kolaudaci stavby

O d ů v o d n ě n í

Záměr byl předložen speciálnímu stavebnímu úřadu ve věcech silnic II. a III. třídy, veřejně přístupných účelových komunikací a místních komunikací k vydání závazného stanoviska v rámci žádosti podané 27.02.2023 na odbor životního prostředí o vydání stanoviska dotčených orgánů Městského úřadu Klatovy – koordinované stanovisko.

Žádost byla doložena projektovou dokumentací zpracovanou [redacted] [redacted] INGVAMA inženýrská a projektová s.r.o., Bližanovy 85, 340 34 Plánice, IČO:06787720, ČKAIT: 0200074 – autorizovaný inženýr vodohospodářské stavby, stupeň DUR+DSP+DPS, datum 01/2023.

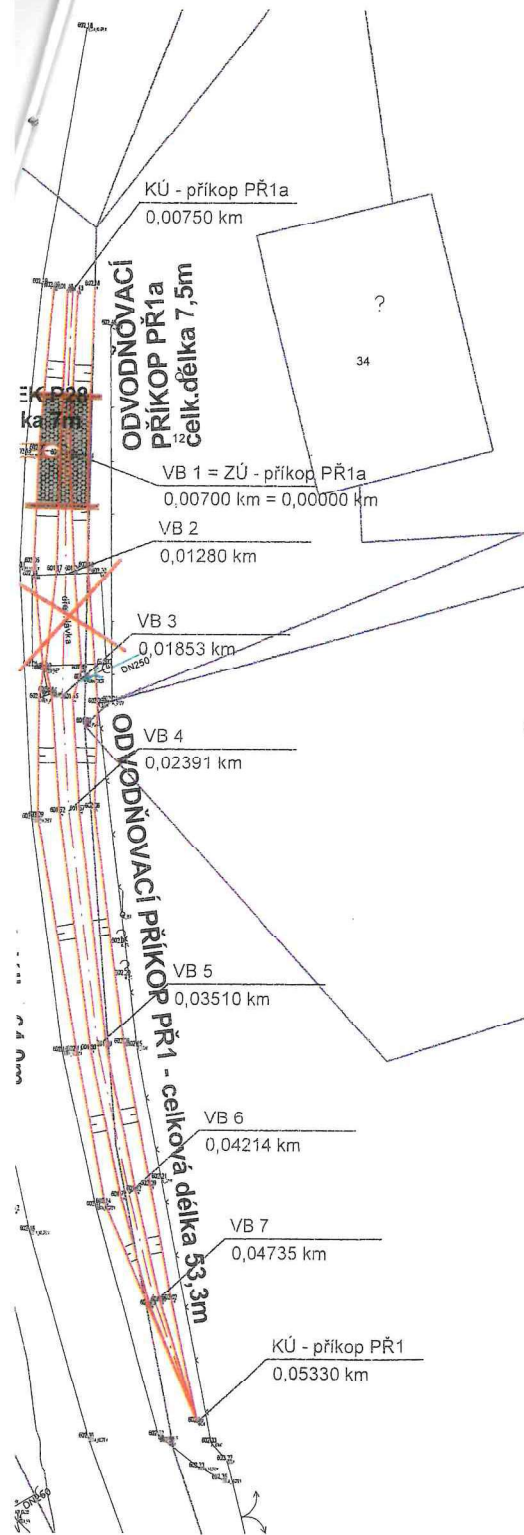
MÚ Klatovy odbor dopravy – dopravní úřad je speciální stavební úřad příslušný k povolení vedlejších staveb souboru staveb - obnovy propustku P 29 a novostavby propustku P 28.

Pro potřeby vydání společného povolení vydává speciální stavební úřad dle § 94j odst. 2 stavebního zákona jako dotčený orgán namísto rozhodnutí toto závazné stanovisko.

Stavební úřad stanovil podmínky, na základě jejichž dodržení je možné stavební záměr realizovat. Speciální stavební úřad přezkoumal předloženou žádost a projektovou dokumentaci z hlediska ustanovení § 94j – 94p stavebního zákona. Speciální stavební úřad neshledal důvody, které by bránily vydání souhlasného závazného stanoviska.

Nedílnou součástí tohoto závazného stanoviska je ověřený výkres projektové dokumentace - Koordinační situační výkres, č. přílohy C.3, Propustek P28, č. přílohy D.5 a Propustek P29, č. přílohy P29.

Městský úřad Klatovy
odbor dopravy
dopravní úřad
-11-



Poznámka:
Všechny rozměry jsou v m, pokud není uvedeno jinak.
Všechny rozměry jsou v m, pokud není uvedeno jinak.
Všechny rozměry jsou v m, pokud není uvedeno jinak.

ZAMĚŘIL:	VYPRACOVAL:	NAKRESLIL A PŘEKLADIL:
Dne: 17.10.2022	Dne: 7.11.2022	edgvidá právním předpisem
K.ú.: Městská v Děpolticích	obec: Děpoltice	
POLOROVÉ A VÝŠKOVÉ MĚŘENÍ MĚŘENÍ		
ZADAVATEL: INGVAMA inženýrská a projektová spol. s r.o.		
Výšk. systém: Bp		
Měřítko: 1:250		

LEGENDA:

- vlastnická hranice KN (vrs. 1)
- vnitřní hranice (vrs. 0)
- skutečný stav (vrs. 15)
- plot drátěný, zděný (vrs. 17)
- popis (vrs. 12)
- výška Bp (vrs. 11)
- skutečný stav (vrs. 17)
- teréní hrana (vrs. 19)
- obrubník (vrs. 18)
- asfalt (vrs. 54)
- druh pozemku (vrs. 4)
- parcelní číslo KN (vrs. 2)
- šachta, vpusť (vrs. 42)

LEGENDA:

- ODVODŇOVACÍ PŘÍKOP (PROPUSTEK)
- LOMOVÁ DLAŽBA DO BETONU
- LOMOVÁ DLAŽBA S VYKLÍNOVÁNÍM
- TRAVNÍ DRN

INGVAMA

inženýrská a projektová spol. s r.o.

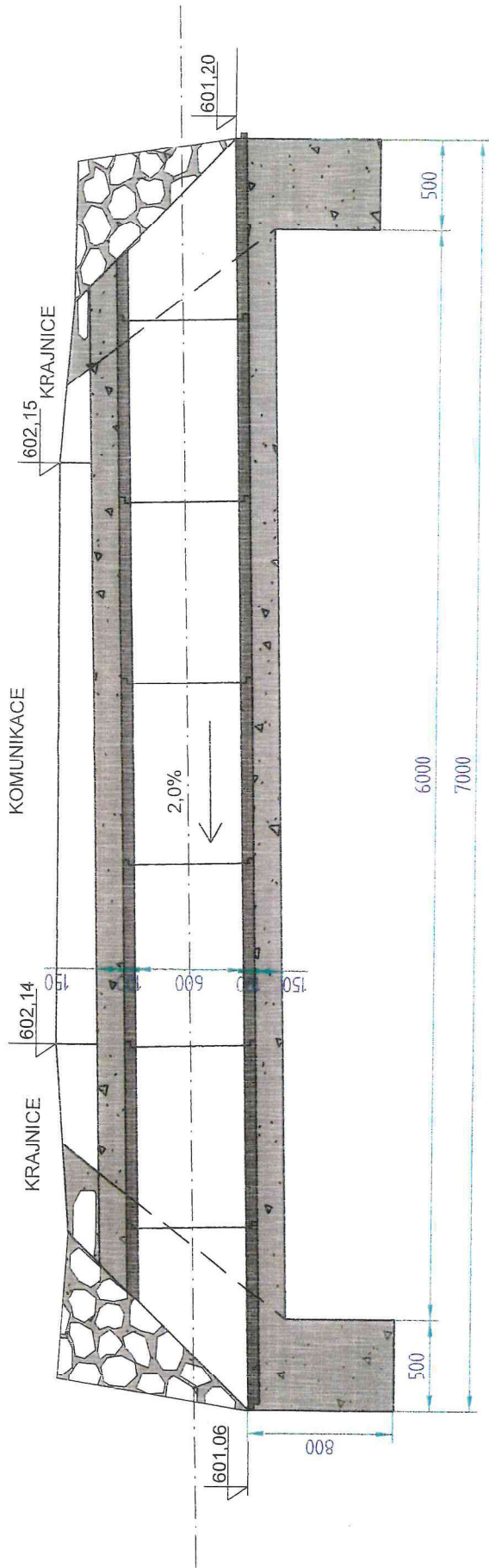
Vedoucí projektant			
Projektant objektu			
Vypracoval			
Investor	SPU, Pobočka Klatovy, Čapkova 127/VI, Klatovy		
Obec - kraj	Dešenice, pov.obec Klatovy, Plzeňský kraj		
Stavba - objekt	Odvodňovací příkopy PŘ1 a PŘ2 a propustky P28 a P29 v k.ú. Městské v Děpolticích		
Obsah	KOORDINAČNÍ SITUAČNÍ VÝKRES		
	Stupeň	D(UR+SP+PS)	
	Datum	01/2023	
	Číslo zakázky		
	Počet A ₄		
	Měřítko	1:250	
	Číslo přílohy	C.3	

mesický
odbo
dop

ZÁVAZNÉ STANOVISKO

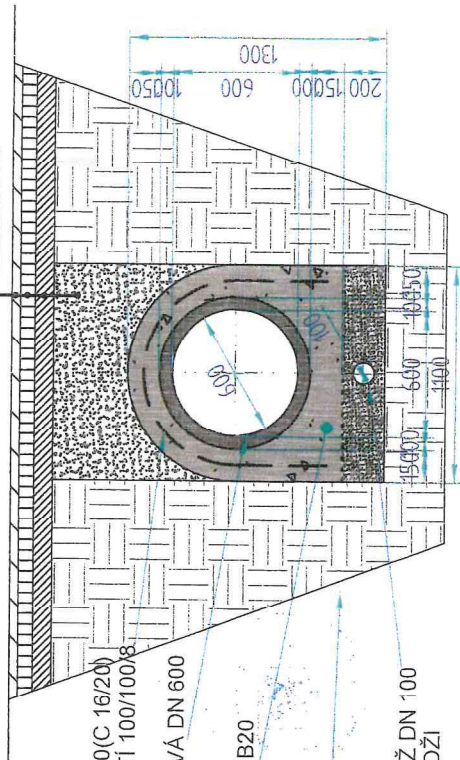
28.10.2023

PROPUSTEK P28



KOMUNIKACE

ASFALTOVÝ BETON PRO OBRUSNÉ VRSTVY ACO 11+ - 40
ASFALTOVÝ BETON PRO LOŽNÉ VRSTVY ACL 22 - 70
ASFALTOVÝ BETON PRO PODKLADNÍ VRSTVY ACP 22 - 90
ŠTERKODRT



OBETONOVÁNÍ B20(C 16/20)
SE SVAŘENOU SÍTI 100/100/8

TROUBA BETONOVÁ DN 600

PODBETONOVÁNÍ B20

GEOTEXTILIE

PRACOVNÍ DRENÁŽ DN 100
VE ŠTERKOVÉM LOŽÍ

Městský
odbor
depo

24.4.2023 STAVBA
ZE dne 15.03. 2023

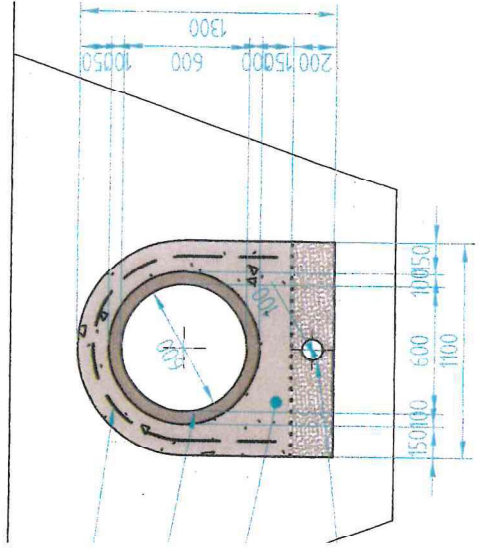
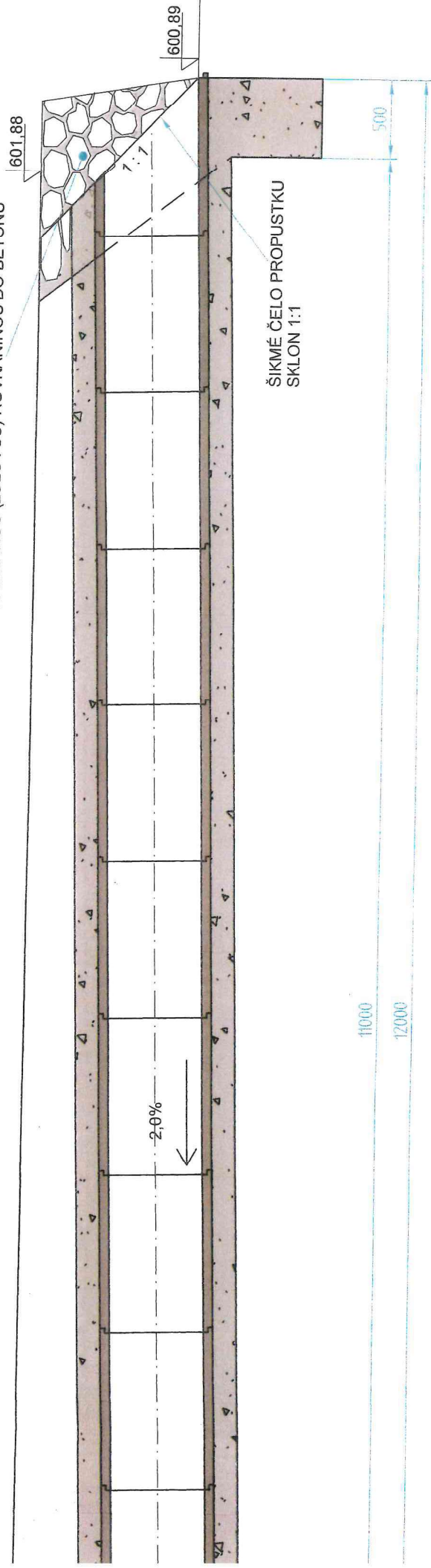
INGVAMA

inženýrská a projektová spol. s r.o.

Vedoucí projektant	INGVAMA	Stupeň	D(UR+SP+PS)
Projektant objektu	INGVAMA	Datum	01/2023
Vypracoval	INGVAMA	Číslo zakázky	
Investor	SPU, Pobočka Klatovy, Čapkova 127/M, Klatovy	Počet A.	
Obec - kraj	Dešenice, pov. obec Klatovy, Plzeňský kraj	Měřítko	1:25
Stavba - objekt	Odvodňovací příkopy PŘ1 a PŘ2 a propustky P28 a P29 v k.ú. Městiště u Děpolic		
Obsah	PROPUSTEK P28		
	Číslo přílohy		
	D.5		

INĚNĚ NINOU DO BETONU

ŠIKMÉ ČELO PROPUSTKU OPEVNĚNÉ
KAMENNOU (ŽULOVOU) ROVNANINOU DO BETONU



Městský úřad
odbor
dopravy
vlastní

24' 42" STANARD
25' 45" 15.03.2023

INGVAMA

inženýrská a projektová spol. s r.o.

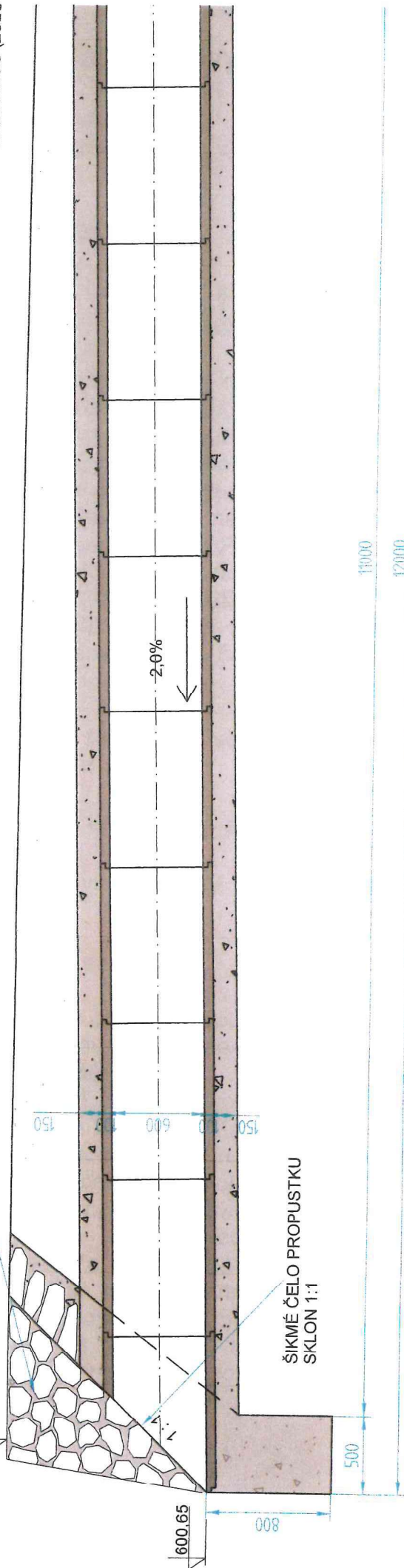
[illegible]

PROPUSTEK P29

ŠIKMÉ ČELO PROPUSTKU OPEVNĚNÉ
KAMENNOU (ŽULOVOU) ROVNANINOU DO BETONU

601.94

ŠIKMÉ ČELO PROF
KAMENNOU (ŽULC



Městský
odp
80

ZAŘAZENÉ STAVOVISKO
ZE DLE 15.03.2015

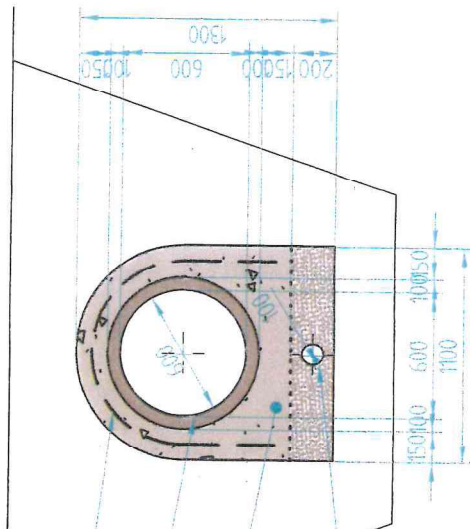
OBETONOVÁNÍ B20(C 16/20)
SE SVAŘENOU SÍTÍ 100/100/8

TROUBA BETONOVÁ DN 600

PODBETONOVÁNÍ B20

GEOTEXTILIE

PRACOVNÍ DRENÁŽ DN 100
VE ŠTĚRKOVÉM LOŽÍ



Vedoucí projektant	
Projektant objektu	
Vypracoval	
Investor	SPU, Pobo
Obec - kraj	Dešenice, I
Stavba - objekt	Odvodň a propu; v k.ú. M
Obsah	PROPUS

**Povinnosti stavebníka dle ust. § 22-23 zákona č. 20/1987 Sb.,
o státní památkové péči, v platném znění**

Dle ust. § 22 odst. 2 má-li se provádět stavební činnost (nebo i jiná činnost potencionálně ohrožující provádění archeolog. výzkumů) na území s archeologickými nálezy, jsou stavebníci již od doby přípravy stavby povinni tento záměr oznámit Archeologickému ústavu a umožnit jemu nebo oprávněné organizaci provést na dotčeném území záchranný archeologický výzkum. Je-li stavebníkem právnická osoba nebo fyzická osoba, při jejímž podnikání vznikla nutnost záchranného archeologického výzkumu, hradí náklady záchranného archeologického výzkumu tento stavebník; jinak hradí náklady organizace provádějící archeologický výzkum. Obdobně se postupuje, má-li se na takovém území provádět jiná činnost, kterou by mohlo být ohroženo provádění archeologických výzkumů.

Povinnost oznámení stavebního záměru vzniká stavebníkovi již od doby přípravy stavby, za přípravu stavby se považuje např. jednání na stavebním úřadě, příprava projektové dokumentace apod. Oznamovací povinnost je stanovena zákonem vůči Archeologickému ústavu Akademie věd, oddělení archeologické památkové péče, Letenská 4, 118 01 Praha 1. V rámci urychlení jednání je vhodné současně kontaktovat některou z oprávněných organizací činných na území Plzeňského kraje (viz příložený seznam). Obdobně se postupuje, má-li se na území s archeologickými nálezy provádět jiná činnost (např. demolice objektu, odbahnění vodního toku nebo rybníka, úpravy hrází apod.).

Za nesplnění této oznamovací povinnosti lze uložit pokutu dle § 35 odst. 2 písm. f) nebo § 39 odst. 2 písm. g) výše uvedeného zákona.

Oprávněnou organizací se rozumí fyzická nebo právnická osoba, která je držitelem povolení Ministerstva kultury ČR k provádění archeologických výzkumů a zároveň uzavřela dohodu s Akademií věd o rozsahu a podmínkách provádění archeologických výzkumů (viz § 21 výše uvedeného zákona).

Dle ust. § 23 odst. 2: O archeologickém nálezu, který nebyl učiněn při provádění archeologických výzkumů, musí být učiněno oznámení Archeologickému ústavu nebo nejbližšímu muzeu buď přímo nebo prostřednictvím obce, v jejímž územním obvodu k archeologickému nálezu došlo. Oznámení o archeologickém nálezu je povinen učinit nálezce nebo osoba odpovědná za provádění prací, při nichž došlo k archeologickému nálezu, **a to nejpozději do druhého dne po archeologickém nálezu nebo potom, kdy se o archeologickém nálezu dověděl.**

Dle ust. § 23 odst. 3 archeologický nález i naleziště musí být ponechány beze změny až do prohlídky Archeologickým ústavem nebo muzeem, nejméně však po dobu pěti pracovních dnů po učiněném oznámení. Archeologický ústav nebo oprávněná organizace učiní na nalezišti všechna opatření nezbytná pro okamžitou záchranu archeologického nálezů, zejména před jeho poškozením, zničením nebo odcizením.

V případě jakýchkoliv nejasností se obraťte na pracoviště pověřené výkonem památkové péče ve Vašem regionu (tj. příslušný obecní úřad obce s rozšířenou působností).

Seznam některých archeologických pracovišť s oprávněním provádět archeologické výzkumy v Plzeňském kraji k: 30. 1. 2006

Západočeské muzeum v Plzni:

Kopeckého sady 2, 301 36 Plzeň, tel.: 377 237 311

1.oddělení záchranných archeologických výzkumů (OZAV)

Koterovská 162, 326 00 Plzeň, tel.: 377 444 483, tel. Fax.: 377 449 880

PhDr. Pavel Břicháček (vedoucí) – pbrichacek@zcm.cz, mob.: 732 382 763

PhDr. Peter Braun – pbraun@zcm.cz, mob.: 608 662 567

Mgr. Martin Čechura – mcechura@zcm.cz,

Bc. Petr Hereit – phereit@zcm.cz,

Mgr. Markéta Sochorová – msochorova@zcm.cz,

Mgr. Veronika Dudková – vdudkova@zcm.cz,

2.oddělení prehistorie, Koterovská 162, 326 00 Plzeň, tel.: 377 444 483, 377 456 239

Bc. Milan Metlička (vedoucí) – mmetlicka@zcm.cz, mob.: 603 815 226

3.oddělení starších dějin, Koterovská 162, 326 00 Plzeň, tel.: 377 444 483, 377 456 239

Mgr. Jiří Orna – jorna@zcm.cz, mob.: 731 446 353

Národní památkový ústav územního pracoviště v Plzni

Prešovská 7, 306 37 Plzeň, tel.: 377 360 936, vrátnice 377 360 911

sekretariat@plzen.npu.cz

Mgr. Eva Kamenická – mob.: 724 663 695; kamenicka@plzen.npu.cz

Mgr. Linda Foster – mob.: 724 663 699; foster@plzen.npu.cz

ZIP, o.p.s., omanova 3, 320 16 Plzeň, tel.: 377 422 338, 777 915 50

Mgr. Michal Hauer (ředitel), mhauer@zip-ops.cz

Mgr. Radek Široký – mob.: 777 915 600, rsiroky@zip-ops.cz

ARCHEOS, ebahovská 1016, 383 01 Prachatice, tel.: 377 320 886

Mgr. J. Vladař – mob.: 774 232 536, jan-vladar@volny.cz

Muzeum Českého lesa v Tachově, třída Míru 447, 347 01 Tachov

Tel.: 374 722 171 muzeumtc@quick.cz

Mgr. Antonín Zelenka – mob.: 721 007 781, azeli@seznam.cz

Územní působnost pouze okres Tachov

Vlastivědné muzeum Dr. Hostaše v Klatovech, p.o.

Hostašova 1, 339 01 Klatovy, tel. 376 326 356, 376 326 362; fax.: 376 316 011

Mgr. Jindra Hůrková – mob.: 773 794 552, archeologie@muzeumklatovy.cz;

hurkova@muzeumklatovy.cz

Územní působnost pouze okres Klatovy

Muzeum jižního Plzeňska v Blovicích

Zámek Hradiště 1, 336 01 Blovice, tel.: 371 522 208

Mgr. Jiří Bouda – mob.: 732 437 653, jiri.bouda@seznam.cz

Územní působnost pouze Plzeň-jih

Další oprávněné organizace naleznete na stránkách Archeologického ústavu Akademie věd

http://www.arup.cas.cz/pamatkova_ochrana/obsah/opravene_org.htm

Archeologický ústav Akademie věd v ČR
Oddělení archeologické památkové péče
Letenská 4
118 01 Praha 1

Věc: Oznamovací povinnost podle ust. § 22 odst. 2 zákona č. 20/1987 Sb., o státní památkové péči, ve znění pozdějších předpisů.

Stavební akce:	
Nemovitost:	
Obec	Obec s rozšířenou působností:
Katastrální území	parc.č.
Ulice	číslo popisné
číslo orientační	Sídlo stavebního úřadu
Jméno a adresa stavebníka:	telefon, e-mail:
Jméno a adresa vlastníka (pouze pokud se liší od stavebníka)	telefon, e-mail:
Popis rozsahu stavební činnosti, specifikace rozsahu zemních prací (vyznačení na kopii výřezu z kat. mapy):	
Předpokládaný datum zahájení zemních prací:	
Datum:	Podpis žadatele:

*Tento formulář byl zpracován dle potřeb oprávněných organizací a je neoptimálnějším způsobem oznámení.
Vyplnění všech údajů není závazné.*